





Digitale Flurkarte © 2025 Bayerische Vermessungsverwaltung

FESTSETZUNGEN DURCH PLANZEICHEN

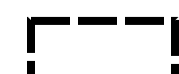
01 LANDWIRTSCHAFT UND WALD

 Flächen für die Landwirtschaft

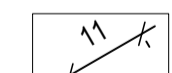
02 SCHUTZ, PFLEGE UND ENTWICKLUNG VON NATUR UND LANDSCHAFT

 Fläche für Maßnahmen zum Schutz und zum Ausgleich für Offenlandbrüter in der Landschaft, s. textliche Festsetzungen § 11

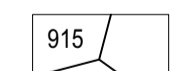
03 SONSTIGE PLANZEICHEN

 Grenze der räumlichen Teilgeltungsbereiche A, B und C des Bebauungsplanes

11 HINWEISE UND NACHRICHTLICHE ÜBERNAHMEN



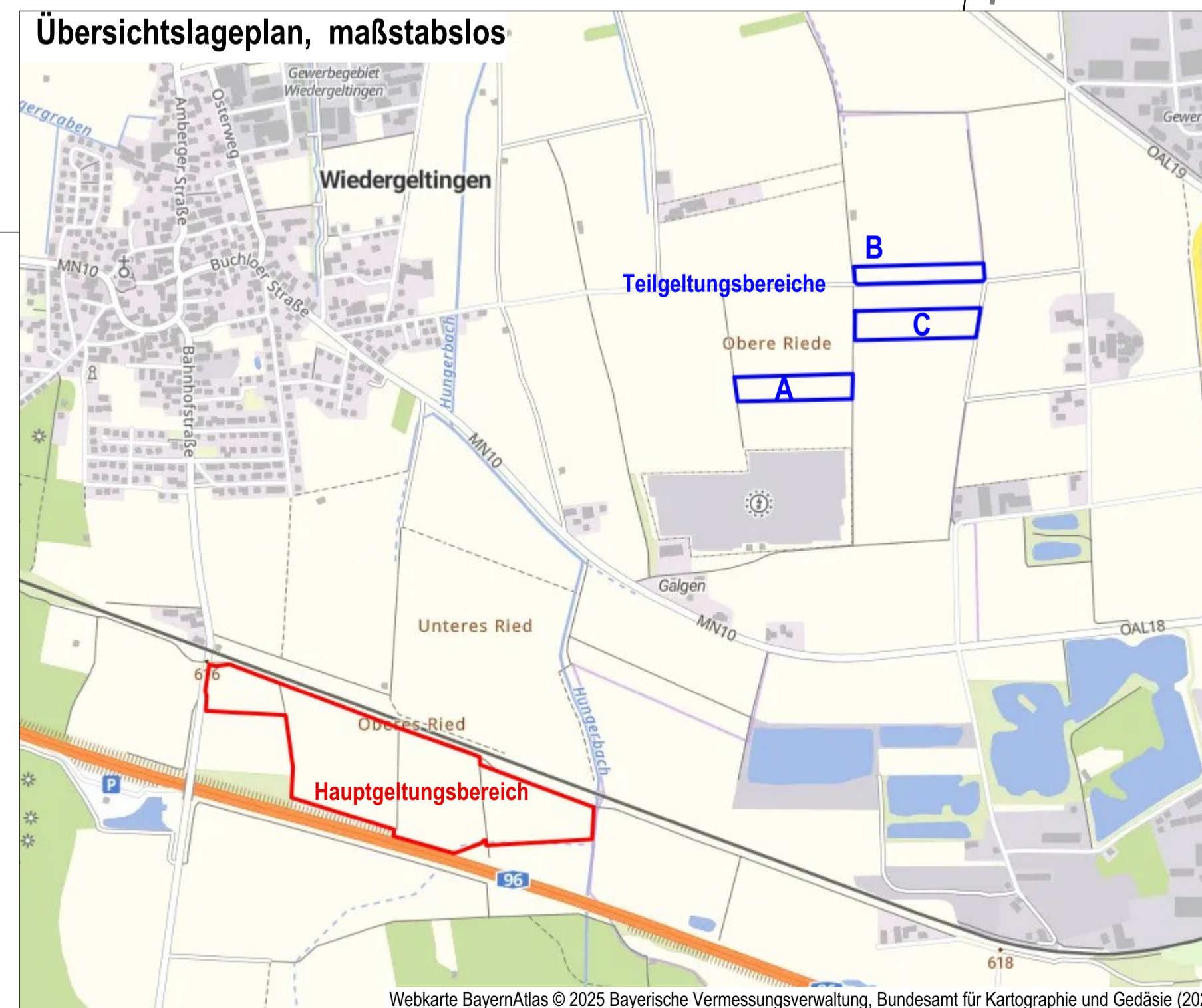
Bemaßung



Flurgrenzen und Flurnummern



Grenze des Landkreises Unterallgäu, der Verwaltungsgemeinschaft Türkheim und der Gemeinde Wiedergeltingen



Webkarte BayernAtlas © 2025 Bayerische Vermessungsverwaltung, Bundesamt für Kartographie und Geodäsie (2022)

AUSFERTIGUNG

Die vorliegende Planzeichnung Teilgeltungsbereiche zum Bebauungsplan wird hiermit ausgefertigt.

Hiermit wird ebenfalls bestätigt, dass der Bebauungsplan bestehend aus der Planzeichnung Hauptgeltungsbereich, der Planzeichnung Teilgeltungsbereiche, den textlichen Festsetzungen (Seiten 1 bis XY) und der Begründung (Seiten 1 bis XY), jeweils in der Fassung vom 03.12.2025, redaktionell angepasst am XX.XX.2026 dem Beschluss des Gemeinderates vom XX.XX.2026 zu Grunde lag und diesem entspricht.

Wiedergeltingen, den

(Siegel)

.....
Norbert Führer, 1. Bürgermeister

VERFAHRENSVERMERKE

Die Verfahrensvermerke befinden sich auf den textlichen Festsetzungen (§ 16).



PROJEKTNR: 25-017

Bebauungsplan
"Sondergebiet Solarpark
Oberes Ried"



DAURER + HASSE



Büro für Landschafts-
Orts- und Freiraumplanung

Partnerschaftsgesellschaft mbB
Wilhelm Daurer + Meinolf Hasse
Landschaftsarchitekten bdlA
+ Stadtplaner

Buchloer Straße 1
86879 Wiedergeltingen

Fon 08241 - 800 64 0
info@daurerhasse.de

www.daurerhasse.de

Landkreis Unterallgäu
Gemeinde Wiedergeltingen
Mindelheimer Straße 21
86879 Wiedergeltingen

PLANINHALT

Entwurf
Planzeichnung
Teilgeltungsbereiche

MAßSTAB

1:1.000

Bearbeiter: alr

Fassung vom 03.12.2025, redaktionell angepasst am XX.XX.20XX